

Du Stade de France, à Roland-Garros, en passant par le stade Jean-Bouin et le Parc des Princes, Paris possède déjà 95% des infrastructures nécessaires à l'organisation des JO 2024.

[L'Obs](#) Publié le [01 août 2017](#)

C'est quasiment fait ! [Paris organisera les JO 2024](#). Et quel fut l'un des arguments majeurs de la campagne olympique ? Les équipements parisiens ! Car avec des installations comme le Stade de France, Roland-Garros, Bercy, l'Arena-92, Jean-Bouin et le Parc des Princes, Paris possède déjà 95% des infrastructures nécessaires à l'organisation des JO-2024.

93% selon l'estimation corrigée par la commission d'évaluation venue auditer la candidature parisienne en mai dernier. Mais ne chipotons pas.

De l'île-Saint-Denis, qui accueillera le futur village olympique, à l'enceinte de Bercy, beaucoup des sites de compétition seront situés le long de la Seine, [le fleuve qui traverse la ville et sera dépollué pour l'occasion](#), afin d'accueillir les épreuves de natation en eau libre.

[JO : pourra-t-on vraiment se baigner dans la Seine en 2024 ?](#)

C'est en particulier le cas des monuments historiques qui attirent chaque année des millions de touristes et serviront d'écrin aux épreuves olympiques à l'image du Champ-de-Mars, des Invalides, du Grand-Palais ou des Champs-Élysées où se situera l'arrivée de l'épreuve de cyclisme sur route.




Rendu caduque par le projet parisien, « le concept historique de Parc olympique peut s'appliquer du coup à l'ensemble de la ville grâce à la proximité des sites », se félicitait Tony Estanguet lors de la visite de la commission d'évaluation du CIO, en mai dernier.


Même bien pourvue, [Paris](#) devra tout de même dépenser au moins 3 milliards de dollars pour construire ou rénover ses installations, dont la moitié pour le seul Village olympique.

Les sites existants

- Stade de France : 78.000 places, à 2 km du Village olympique. Athlétisme, cérémonies d'ouverture et de clôture




- Grand-Palais : 7.000 places, à 15 km. Escrime et taekwondo



- Parc des Expositions du Bourget : 7.000 places, à 8 km du Village olympique. Badminton
- Deux arènes de 12.000 et 5.000 places, à 9 km. Volley-ball
- 3.000 places, 8 km. Tir
- Parc des Expositions de la porte de Versailles : à 19 km. 12.000 places handball, 6.000 places tennis de table
- Parc des Princes : 45.000 places, à 17 km. Football




- Stade Jean-Bouin : 20.000 places, à 17 km. Rugby à VII
- Roland-Garros : court Philippe-Chatrier de 15.000 places, court Suzanne-Lenglen de 10.000 places, court des Serres de 5.000 places, à 16 km. Tennis et boxe
- Bercy Arena : 15.000 places, à 18 km. Judo et basket-ball
- Arena 92 : 17.500 places, à 16 km. Gymnastique, trampoline, et GR




- Stade Yves-du-Manoir : 15.000 places, à 10 km. Hockey sur gazon
- Zénith : 6.000 places, à 9 km. Haltérophilie
- Stade Pierre-de-Coubertin : 4.000 places, à 12 km. Basket-ball
- Base nautique de Vaires-sur-Marne: 14.000 places + 10.000 places debout, à 42 km. Canoë-kayak (sprint et slalom) et aviron



- Vélodrome national de Saint-Quentin-en-Yvelines : à 35 km. 5.000 places cyclisme sur piste et pentathlon moderne, 6.000 places. BMX



- Colline d'Elancourt : 2.000 places + 20.000 places debout, à 40 km. VTT
- Golf national de Saint-Quentin-en-Yvelines : 5.000 places + 30.000 places debout, 41 km. Golf
- Marina de Marseille : 5.000 places + 10.000 places debout, à 3h10 en TGV. Voile

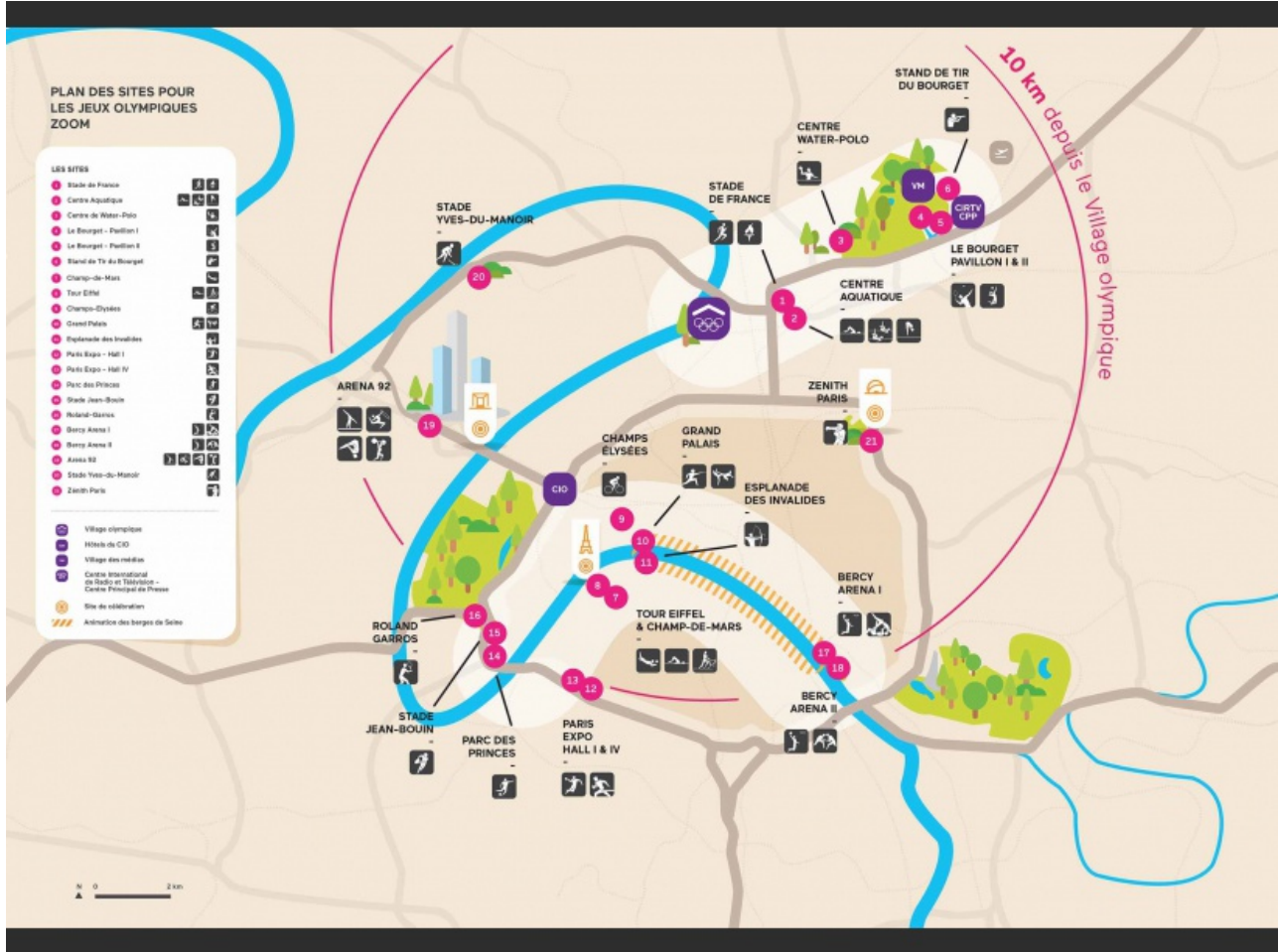


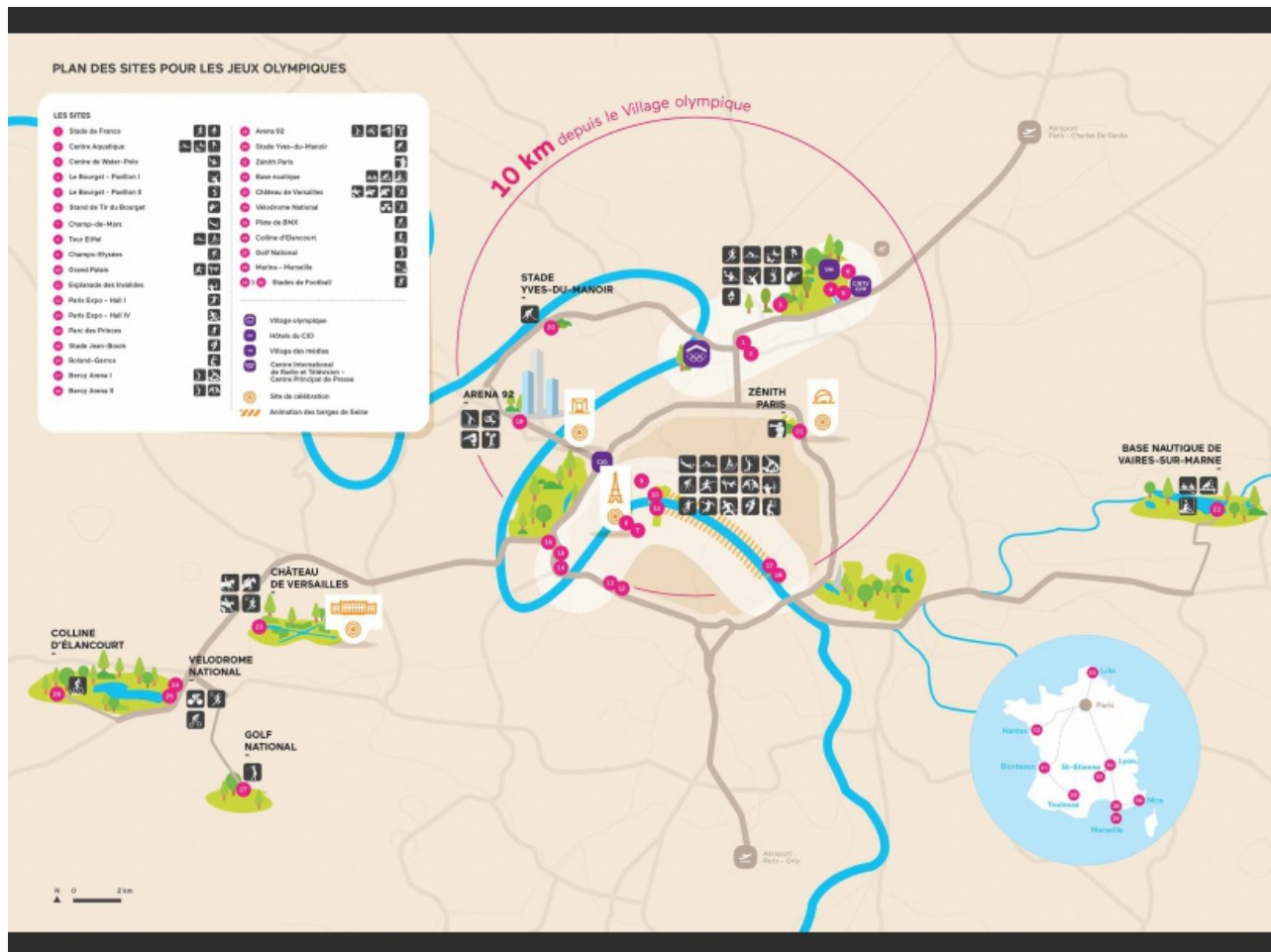
- Stade Vélodrome de Marseille : 67.000 places, à 3h10 en TGV. Foot
- Stadium de Toulouse : 33.000 places, à 3h de train en TGV (en 2023). Foot
- Stade de Bordeaux : 42.000 places, à 2h de train en TGV (en juillet 2017). Foot
- Stade de La Beaujoire à Nantes : 38.000 places, à 2h de TGV. Foot
- Stade Pierre-Mauroy de Lille : 50.000 places, à 1h de TGV. Foot
- Stade de Lyon : 58.000 places, à 2h de TGV. Foot
- Stade Geoffroy-Guichard de Saint-Etienne : 42.000 places, à 2h50 de TGV. Foot
- Stade de Nice : 35.000 places, à 1h20 en avion ou 5h en TGV. Foot

PLAN DES SITES POUR
LES JEUX OLYMPIQUES
ZOOM

- LES SITES**
- Stade de France
 - Centre Aquatique
 - Centre de Bioten-Polo
 - Le Bourget - Pavillon I
 - Le Bourget - Pavillon II
 - Stand de Tir du Bourget
 - Champ-de-Mars
 - Tour Eiffel
 - Champ-Olystis
 - Grand Palais
 - Esplanade des Invalides
 - Paris Expo - Hall I
 - Paris Expo - Hall IV
 - Parc des Princes
 - Stade Jean-Bouin
 - Roland-Garros
 - Bercy Arena I
 - Bercy Arena II
 - Arena 92
 - Stade Yves-du-Manoir
 - Zenith Paris
-
- Village olympique
 - Hôtel de CIO
 - Village des médias
 - Centre International de Bioten et Télécom
 - Centre Principal de Presse
 - Site de célébration
 - Animation des berges de Seine

10 km depuis le Village olympique





Sites à rénover ou aménager


- Centre de water-polo à Marville : 5.000 places, à 6 km. Water polo
- Champ-de-Mars : 12.000 places, à 15 km. Beach-volley



- Tour Eiffel : 3.000 places + 10.000 places debout, à 15 km. Départ du triathlon et de la natation en eau libre, marathon
- Champs-Élysées : 4.000 places + 25.000 places debout, à 16 km. Cyclisme sur route
- Esplanade des Invalides : 8.000 places, à 15 km. Tir à l'arc



- Chateau de Versailles : 20.000 places + 45.000 places debout, à 48 km. Equitation



Sites à construire

- Village olympique et paralympique : sur le site de la Cité du Cinéma, 17.000 lits pour les [jeux Olympiques](#), 8.000 lits pour les Paralympiques





- Centre aquatique de la Plaine Saulnier à Saint-Denis : 17.000 places, à 2 km du Village olympique. Natation, natation synchronisée et plongeon
- Village des médias : 5.000 chambres, à proximité du centre des médias au Bourget, à 8 km.



- Bercy Arena II : 8.000 places, à 18 km. Basket-ball et lutte

R.F. (avec AFP)